



**КОМИТЕТ ИМУЩЕСТВЕННЫХ ОТНОШЕНИЙ
АДМИНИСТРАЦИИ ПЕРМСКОГО МУНИЦИПАЛЬНОГО ОКРУГА**

РЕШЕНИЕ

о размещении объектов № 3370

Пермский край
Пермский округ

06.11.2024

Комитет имущественных отношений администрации Пермского муниципального округа разрешает Акционерному обществу «Газпром газораспределение Пермь» (ИНН 5902183841, ОГРН 1025900512670, почтовый адрес: 614000, г. Пермь, ул. Петропавловская, 43)

размещение объекта «Газопровод давлением до 1,2 Мпа, для размещения которого не требуется разрешения на строительство»

на землях государственная собственность на которые не разграничена.

на срок 1 год

Местоположение: расположенных по адресу: Пермский край, м.о. Пермский, с. Курашим, ул. Чурекова, к дому 4

Приложение: схема предполагаемых к использованию земель или части земельного участка.

Особые условия использования:

- 1) При размещении газопровода учесть параметры ширины проезда улично-дорожной сети, во избежание сужения полосы отвода дороги.
- 2) При условии получения разрешения на производство земляных работ.

Заместитель председателя комитета

(подпись, печать)

М.В. Королева



Схема предполагаемых к использованию земель или части земельного участка

Объект: Газопровод давлением до 1.2 Мпа, для размещения которого не требуется разрешения на строительство

Местоположение: расположенных по адресу: Пермский край, Пермский м.о., с. Курашим, ул. Чурекова, к дому 4

Каталог координат, м

Площадь земель или части земельного участка, кв.м.: 63

Категория земель: земли населенных пунктов

Вид разрешенного использования: -

Описание границ смежных землепользователей:

От точки н1 до точки н1 - земли общего пользования

От точки н5 до точки н5 - земли общего пользования

От точки н9 до точки н9 - земельный участок

с кадастровым номером 59:32:0860001:2728

№ точки границы	X	Y
н1	477851.25	2253008.95
н2	477845.73	2253004.03
н3	477849.60	2252999.43
н4	477855.34	2253004.56
н1	477851.25	2253008.95
н5	477861.39	2253027.49
н6	477860.10	2253024.69
н7	477865.53	2253022.15
н8	477866.84	2253024.99
н5	477861.39	2253027.49
н9	477864.26	2253023.36
н10	477864.67	2253024.27
н11	477863.76	2253024.68
н12	477863.35	2253023.77
н9	477864.26	2253023.36


Условные обозначения:



- предполагаемый участок земель, на которых планируется размещение объекта

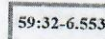


- границы и номер земельного участка, сведения о которых внесены в ЕГРН



- границы и номер объекта капитального строительства, сведения о которых внесены в ЕГРН

- граница кадастрового квартала



- зоны с особыми условиями использования территории, сведения о которых внесены в ЕГРН



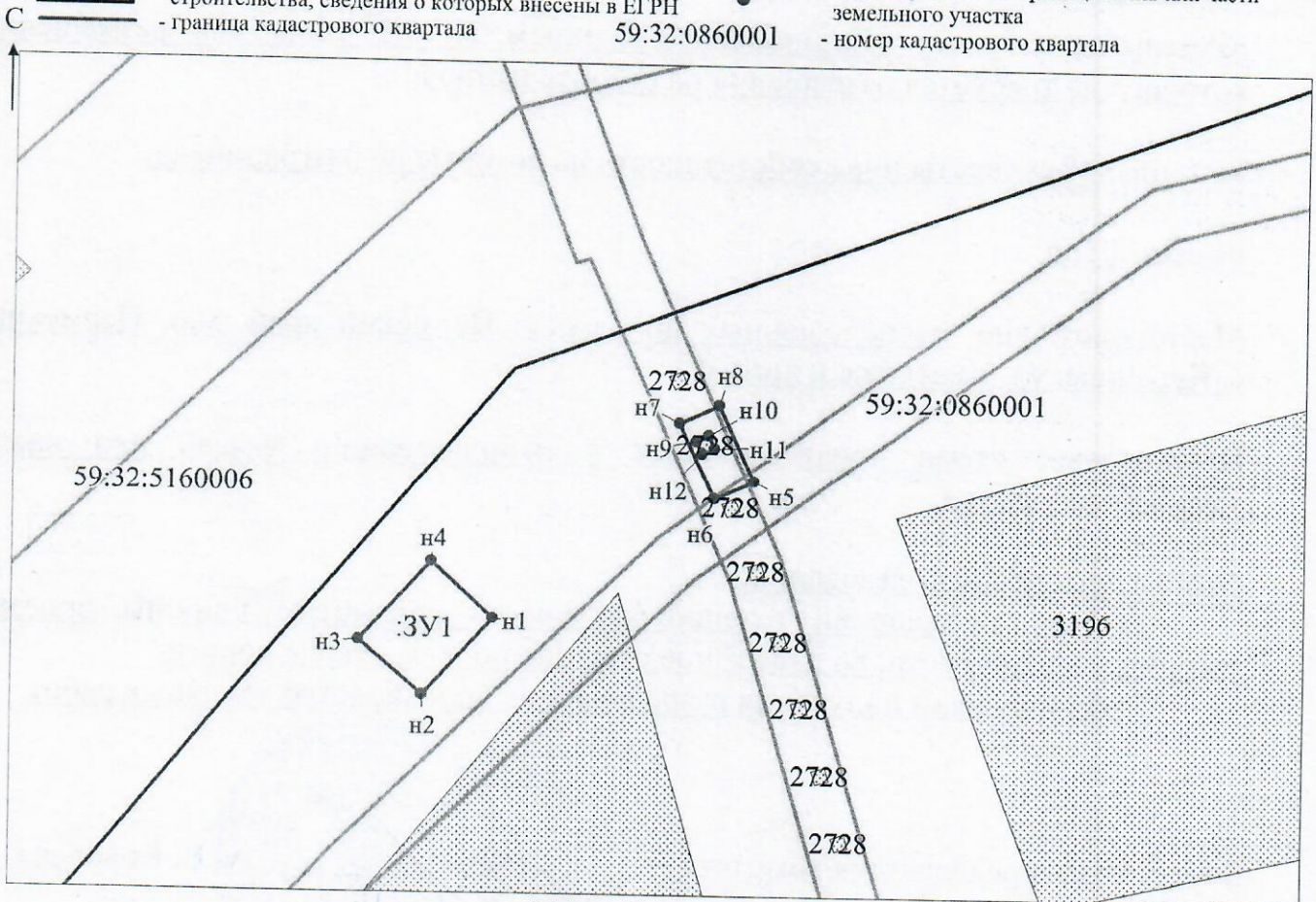
- обозначение запрашиваемого земельного участка



- характеристическая точка границ земель или части земельного участка



- номер кадастрового квартала



Заявитель: _____

Захарова Е. Л.

МП

(подпись, расшифровка подписи)

Масштаб 1:500

/Захарова Е. Л.

МСК-59

(для юридических лиц и индивидуальных предпринимателей)